

## El baró de Cabacés sempre ha anat ben servit d'oli i de vi.

Després de la conquesta cristiana d'aquests territoris, els tres pobles que uneix aquest itinerari van quedar sota el domini del baró de Cabacés, que no era altre que el poderós bisbe de Tortosa. El títol ha romàs vigent fins a temps molt recents. Va ser el bisbe Ricard Maria Carles el primer que va renunciar-ne. No sabem, però, si encara li arriben els excel·lents productes de la seva antiga baronia.



Diuen que són els fils de la memòria, que els vells camins guarden els secrets de la història. Al Priorat n'hem recuperat un bon grapat perquè volem que els menuts puguin tornar a seguir els camins dels seus avis i puguin veure el futur de la seva terra amb els ulls dels qui la van treballar durant segles. Perquè hi han secrets que només es revelen a peu, pausadament.

**La Xarxa de camins del Priorat** és formada per antics camins rals, camins de ferradura, senderes i també camins de carro i agrícoles més actuals. Són camins recuperats i mantinguts pel Consell Comarcal, els ajuntaments, el Parc Natural de la Serra de Montsant i el Consorci de la Serra de Llaberia.



Consell Comarcal  
del Priorat



OFICINA DE TURISME DE LA COMARCA DEL PRIORAT  
Castell de Falset, 43730 Falset Tel. 977 831 023 [www.turismepriorat.org](http://www.turismepriorat.org)



CAT



## El vi i l'oli del bisbe

LA VILELLA BAIXA > LA FIGUERA > CABACÉS





**Nivell:** Ruta exigent,  
per a bons caminadors

**Temps:** 6 h

**Desnivell:** 990 m

**Distància:** 16 km

**Cartografia:** Camins del Priorat 1:30.000  
Editorial Piolet

#### Recomanacions:

Els bons caminadors poden donar tot el tomb en una sola jornada, però és molt agradable fer-lo en dos dies. També resulta molt recomanable pujar de la Vilella Baixa a la Figuera i tornar a baixar pel mateix camí ral, una excursió preciosa d'unes 3 hores, uns 360 m de desnivell i 8,5 km.

#### Guies de natura:

**Catsud** T. 636 162 426

**El Brogit Guiatges** T. 689 006 199

**Pedrenca** T. 690 251 295

**Track per a GPS:** [www.turismepriorat.org](http://www.turismepriorat.org)




## De la Vilella Baixa a la Figuera i Cabacés, i tornada a la Vilella Baixa per Cavaloca

La pujada de la Vilella Baixa a la Figuera és un recorregut aproximadament d'1 h 45 min, 4 km i 360 m de desnivell. Fins a la Figuera, l'itinerari segueix bona part del vell camí ral que ha unit tradicionalment els dos pobles. Està marcat amb les marques grogues de la xarxa de camins del Priorat. Es comença al costat mateix del **pont Gran de la Vilella Baixa** sobre el riu Montsant **1**. Sense travessar-lo, es remunta la riba del riu sota les cases de la Vilella.

El camí se separa després del riu i, sense arribar a la carretera, la segueix un tram per sota **2**. Després baixa a creuar el riu davant el **mas de la Plantadeta** **3**. Des d'aquí s'enfila muntanya amunt cap al grau **4** i acaba de pujar a la Figuera **5**.

El tram de la Figuera a Cabacés coincideix amb l'itinerari del **GR 171**, amb marques blanques i vermelles. És un recorregut de 2 h aproximadament, 7 km i 310 m de desnivell. Se surt de la Figuera per la carretera i, de seguida, es troba el camí cimentat que baixa a la font i els rentadors **6**. Es continua pel **camí de Sant Pau** i ràpidament es trenca a la dreta **7** i es segueix pel **vell camí del Grauet de les Obagues** que davalla fins al riu Montsant, davant l'antic molí del Moliner **8**. Es continua per la pista i se supera un collet **9**, es baixa a creuar el barranc **10** i després la carretera **11**. Passat el **maset dels xiprers** **12** es troba el vell camí de ferradura que s'enfila pel crestall i ressegueix després la falda de la serra fins a Cabacés **13**.

El camí per retornar a la Vilella Baixa es troba poc abans d'arribar al poble, en un trencant a la dreta **14**. L'itinerari segueix l'antic camí ral i està senyalitzat amb les marques grogues. És un recorregut de 1h 45 min, 5,2 km i 320 m de desnivell. Abans de trobar l'antic camí de ferradura es passen dos creuaments senyalitzats **15**. Es va primer a la dreta i, després, a l'esquerra. Es puja en direcció al **coll de Cantacorbs** **16** i, després de passar el coll, s'entra al racó de les Pedregoses, on crida l'atenció el treball impressionant de pedra seca. El barranc es creua pel sorprenent **pont de Cavaloca** **17** i es continua vorejant el peu de la serra fins a la Vilella Baixa.

*Els camins de la Xarxa del Priorat estan senyalitzats amb marques de color groc  tret que coincideixin amb trams de GR  o de PR  on es mantenen les marques dels itineraris de la FEEC*

